via Trento

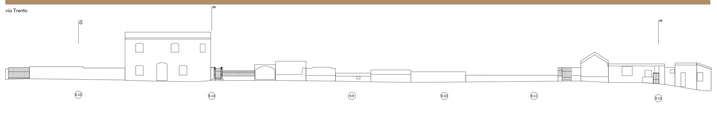

stato di fatto - prospetto via Trento
scala 1:250

via Trento

stato di fatto - prospetto via Trento
scala 1:250

via Indipendenza

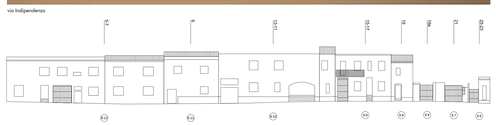

stato di fatto - prospetto via Indipendenza
scala 1:250

via Indipendenza

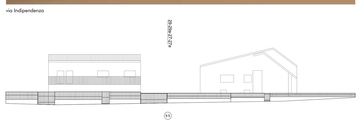

stato di fatto - prospetto via Indipendenza
scala 1:250

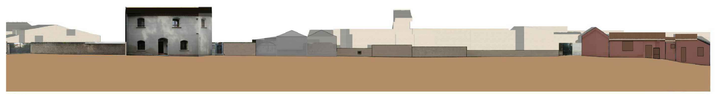

via Trento

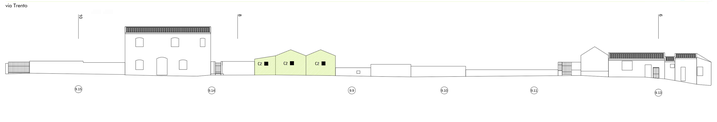

stato di progetto - prospetto via Trento
scala 1:250

via Trento

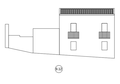

stato di progetto - prospetto via Trento
scala 1:250

via Indipendenza

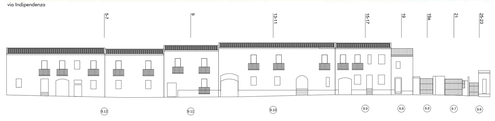

stato di progetto - prospetto via Indipendenza
scala 1:250

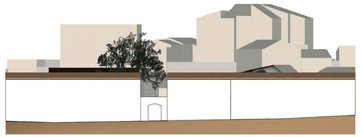

via Indipendenza

stato di progetto - prospetto via Indipendenza
scala 1:250

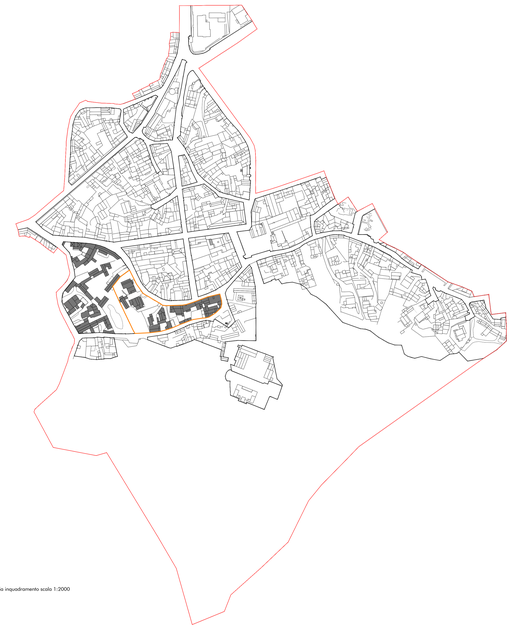

planimetria inquadramento scala 1:2000

stato di fatto - planimetria dell'isolato
scala 1:250

stato di progetto - planimetria dell'isolato
scala 1:250

RILIEVO DELL'ESISTENTE

A1 edifici che hanno conservato la propria consistenza materiale e formale

A2 edifici che hanno limitate e reversibili modificazioni su alcuni elementi di fabbrica

B1 edifici che all'interno del tessuto storico conservano la propria consistenza formale e tipologica, ma hanno subito sostanziali modifiche negli elementi di fabbrica tali da configurarsi nel loro complesso come irreversibili

B2 edifici fortemente degradati (parzialmente o totalmente privi di alcuni elementi di fabbrica) tali da essere classificati come rudere

B3 edifici che all'interno del tessuto storico conservano la propria consistenza materiale e formale risultano inadeguati per quanto riguarda dimensione e altezze utili

C1 nuova tipologicamente compatibile
C2 nuova tipologicamente incompatibile
D1 nuova tipologicamente incompatibile - demolizioni

INTERVENTI AMMISSIBILI

CONSERVAZIONE

A1 manutenzione ordinaria e straordinaria e restauro conservativo

A2 manutenzione ordinaria e straordinaria, restauro conservativo e sostituzione degli elementi incongrui con il contesto storico, in coerenza con l'abaco degli elementi costruttivi e prevedendo l'uso di materiale e tecniche edilizie della tradizione

RIQUALIFICAZIONE

B1 manutenzione ordinaria e straordinaria, riqualificazione con l'uso di materiali e tecniche compatibili con la tradizione locale, in coerenza con l'abaco tipologico e l'eliminazione degli elementi incongrui con il contesto storico
qualora previsti dalle schede di progetto per le singole unità di intervento, sono ammissibili incrementi volumetrici.

B2 manutenzione ordinaria e straordinaria; riqualificazione con l'uso di materiali e tecniche compatibili con la tradizione locale, in coerenza con l'abaco tipologico, interventi di ricostruzione delle parti danneggiate o mancanti, secondo l'impianto e le forme originarie, qualora rilevabili, in coerenza con l'abaco degli elementi costruttivi e prevedendo l'uso di materiale e tecniche costruttive compatibili con la tradizione

B3 manutenzione ordinaria e straordinaria, restauro conservativo, riqualificazione anche attraverso aumenti di volume in coerenza con l'abaco tipologico mediante l'uso di tecnologie edilizie compatibili con la tradizione locale e l'eliminazione degli elementi incongrui con il contesto storico

INTERVENTI SULL'EDIFICATO RECENTE

C1 interventi di ristrutturazione edilizia, eliminazione degli interventi incongrui con il contesto, demolizioni e ricostruzioni con variazioni di volume o nuove edificazioni, con misure e regole atte ad assicurare sia la conservazione degli elementi identitari eventualmente legittimi o superstiti, nel mantenimento dell'assetto esistente

C2 interventi di ristrutturazione edilizia, eliminazione degli interventi incongrui con il contesto, demolizioni e ricostruzioni con variazioni di volume o nuove edificazioni, con misure e regole atte ad assicurare sia la conservazione degli elementi identitari eventualmente legittimi o superstiti, nel ripristino dell'assetto storico generale

D1 demolizione
E1 nuova costruzione

EP edifici specialistici ed edifici pubblici
EP edifici specialistici ed edifici pubblici riqualificazione
interventi di nuova costruzione o di ridefinizione dell'esistente

LEGENDA (1)

perimetro di cui all'art. 52, comma 2 della NTA del PPR
perimetro dell'isolato
perimetro del lotto
(12) numero di identificazione lotto
(10) numero civico
tegole marsigliesi
tegole tipo coppo o portoghese
lastre ondulate in cemento o altro
tettoie baracche e altro a copertura piana
manto assente
copertura a terrazzo a piano
copertura altro tipo
copertura tetto diruto
copertura coppo sardo o similare
spazio pubblico - area a verde
spazio pubblico - pavimentazione in lastre di pietra naturale
spazio pubblico - pavimentazione in lastre di pietra bianca
spazio pubblico - pavimentazione in cubetti di porfido
spazio pubblico - pavimentazione in lastre di porfido
spazio pubblico - pavimentazione in lastre irregolari di porfido
spazio pubblico - pavimentazione in ciottoli di pietra
spazio pubblico - pavimentazione con pianelle in cotto
spazio pubblico - pavimentazione con mattonelle in pietra
spazio pubblico - pavimentazione autobloccante in calcestruzzo
spazio pubblico - pavimentazione con lastre in granigliglia
spazio pubblico - strada carrabile
spazio privato - area a verde_giardino
spazio privato - area a verde_orto
spazio privato - area a verde_vegetazione incolta
spazio privato - cortile sterrato
spazio privato - cortile con pavimentazione
spazio privato - pavimentazione in battuto di cemento
spazio privato - viottato pavimentato
spazio privato - strada carrabile
spazio privato - pavimentazione autobloccante in calcestruzzo

allegato **9.9b**

committente
COMUNE DI SARROCH
via Roma 2 - 09018
protocollosarroch@pec.it

PLANO PARTICOLAREGGIATO PER IL CENTRO STORICO
in adeguamento al Piano Paesaggistico Regionale

Ufficio Tecnico Comunale - coordinamento:
Ing. Gian Luca Lilliu
il Sindaco
Salvatore Rattanu

progetto
spa
studio professionisti associati srl
piazza Garibaldi 4
09127 Cagliari
Italia

tel +39 070 655 732
fax +39 070 655 732
mobile +39 320 768 0866

studio@spacagliari.it
spacagliari@pec.it
www.spacagliari.it

scala
1:250

oggetto
tavola di progetto
Isolato 9b

data: aprile 2016

file
sa09_tav. 09.9a-b_Isolato_9.dwg

layout
Isolato 9b

RIPRODUZIONE VIETATA A TERMINE DI LEGGE SENZA PREVENTIVA AUTORIZZAZIONE